




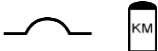













Ruta para llegar al XXXII Gran Concurso Internacional de Elegancia - 21 y 22 de abril 2018 - De la caseta de cuota de Huixquilucan correspondiente a la autopista Chamapa/Lecheria - Restaurante Las Caballerizas	Hora de Inicio	
	Hora Nueva	
	Tiempo de Sección	30"
	Tiempo Acumulado	

PARCIAL	SEÑAS	ACUM.	INDICACIONES	RETRO	REF
0.000		0.000	A partir de la caseta de cuota de Huixquilucan - Autopista Chamapa	7.300	1
0.300		0.300	Distribuidora de aceros "El Arenal"	7.000	2
1.000		1.300	Tope	6.000	3
0.600		1.900	Topes (2)	5.400	4
0.400		2.300	Comercializadora Trejo	5.000	5
0.100		2.400	Topes (2) - KM 15	4.900	6
0.600		3.000	Gasolinería lado izquierdo	4.300	7
0.400		3.400	Entronque seguir de frente	3.900	8
0.100		3.500	Modelorama lado derecho	3.800	9
1.000		4.500	Via de FFCC	2.800	10
0.800		5.300	Seguir señalización estacionamientos oficiales del evento	2.000	11
PRÓXIMA REFERENCIA					
0.600		5.900	Topes (2)	1.400	12

INDICACIONES

PARCIAL	SEÑAS	ACUM.	0.000	RETRO	REF
0.600		5.900	Topes (2)	1.400	13
0.500		6.400	Tomar por la calle de Chabacano a la izquierda al estacionamiento oficial	0.900	14
0.030		6.430	Girar a la izquierda por la calle de Chabacano, hacia estacionamiento oficial	0.000	15
0.040		6.470	Girar a la derecha por la calle de Chabacano, hacia estacionamiento oficial		16
0.050		6.520	Entrada a Estacionamiento oficial del GCIE 2018		17